



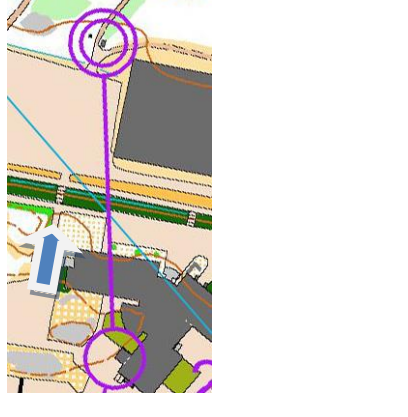

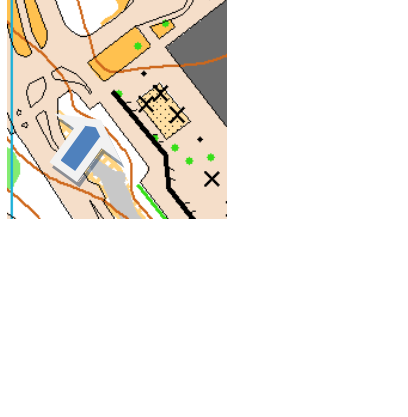
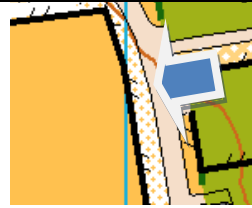


Rata- ja rastimäärityksimerkkejä uusille sprinttisuunnistajille (esimerkkiradat eivät ole todellisia)

|  |  |   |
|--|--|---|
|    |    | <p>Rastivälillä on käytettävä vain tunnelia, joka on karttaan merkitty merkillä ) ( Tie on merkitty kielletyksi alueeksi punaisella tai violetilla pystyviivoilla.</p>  |
|   |   | <p>Rastivälillä 1-2 ainoa reitti on piirretty alempaan karttaan katkoviivalla. Piha- ja tonttialueet ovat kiellettyjä alueita ja ne ovat merkitty oliivinvihreällä. Tie on ylitettävä karttamerkinän ) ( kohdalta (suojatie) suurta varovaisuutta noudattaen.</p> |
|  |  | <p>Ainoa sallittu reitti viimeiseltä rastilta maaliin kulkee portaiden kautta. Tummanvihreä on kiellettyä aluetta (esim. istutuksia), vaaleanvihreä on sallittua hidaskulkuista kasvillisuutta ja oliivinvihreä on kiellettyä piha-alueita</p>                    |
|  |  | <p>Aita jossa on kaksi väkstä, on <b>kielletty</b> ylittää tai alittaa. Se on merkitty myös paksummalla mustalla viivalla. Aita on kierrettävä.</p>   |

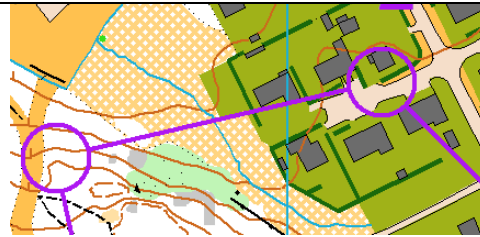


Nuolella merkitty kuvanottosuunta.

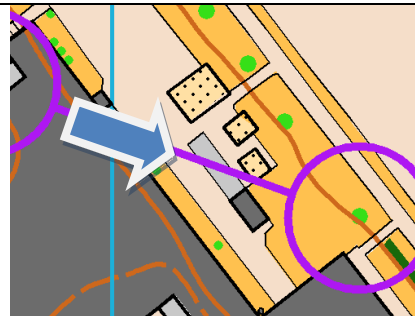
Jos aidassa on reikä siitä **ei saa** kulkea, ellei aukkoa ole erikseen merkitty karttaan alla olevalla aukko tai portti -merkillä



Jos aita on merkitty karttaan ohuella mustalla viivalla ja yhdellä väkäsellä sen **saa** ylittää.



Oliivinvihreään piha-alueen kautta rastille **ei saa** mennä.



Katos on merkitty karttaan harmaalla ja sen ali **saa** mennä.